НАДЕЖДИНСКОЕ
сельское поселение

Г Е Н Е Р А Л Ь Н Ы Й П Л А Н

Карта современного использования территории

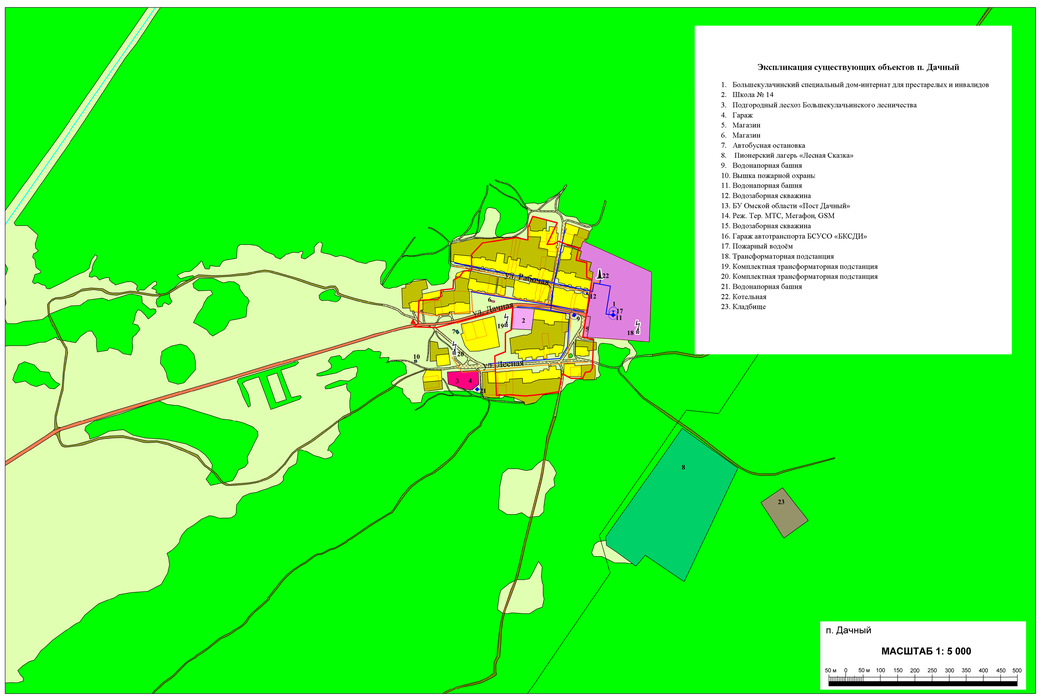

Экспликация существующих объектов п. Дачный

1. Большекулачинский специальный дом-интернат для престарелых и инвалидов
2. Школа № 14
3. Подгородный лесхоз Большекулачьинского лесничества
4. Гараж
5. Магазин
6. Магазин
7. Автобусная остановка
8. Пионерский лагерь «Лесная Сказка»
9. Водонапорная башня
10. Вышка пожарной охраны
11. Водонапорная башня
12. Водозаборная скважина
13. БУ Омской области «Пост Дачный»
14. Реж. Тер. МТС, Мегафон, GSM
15. Водозаборная скважина
16. Гараж автотранспорта БСУСО «БКСДИ»
17. Пожарный водоём
18. Трансформаторная подстанция
19. Комплектная трансформаторная подстанция
20. Комплектная трансформаторная подстанция
21. Водонапорная башня
22. Котельная
23. Кладбище

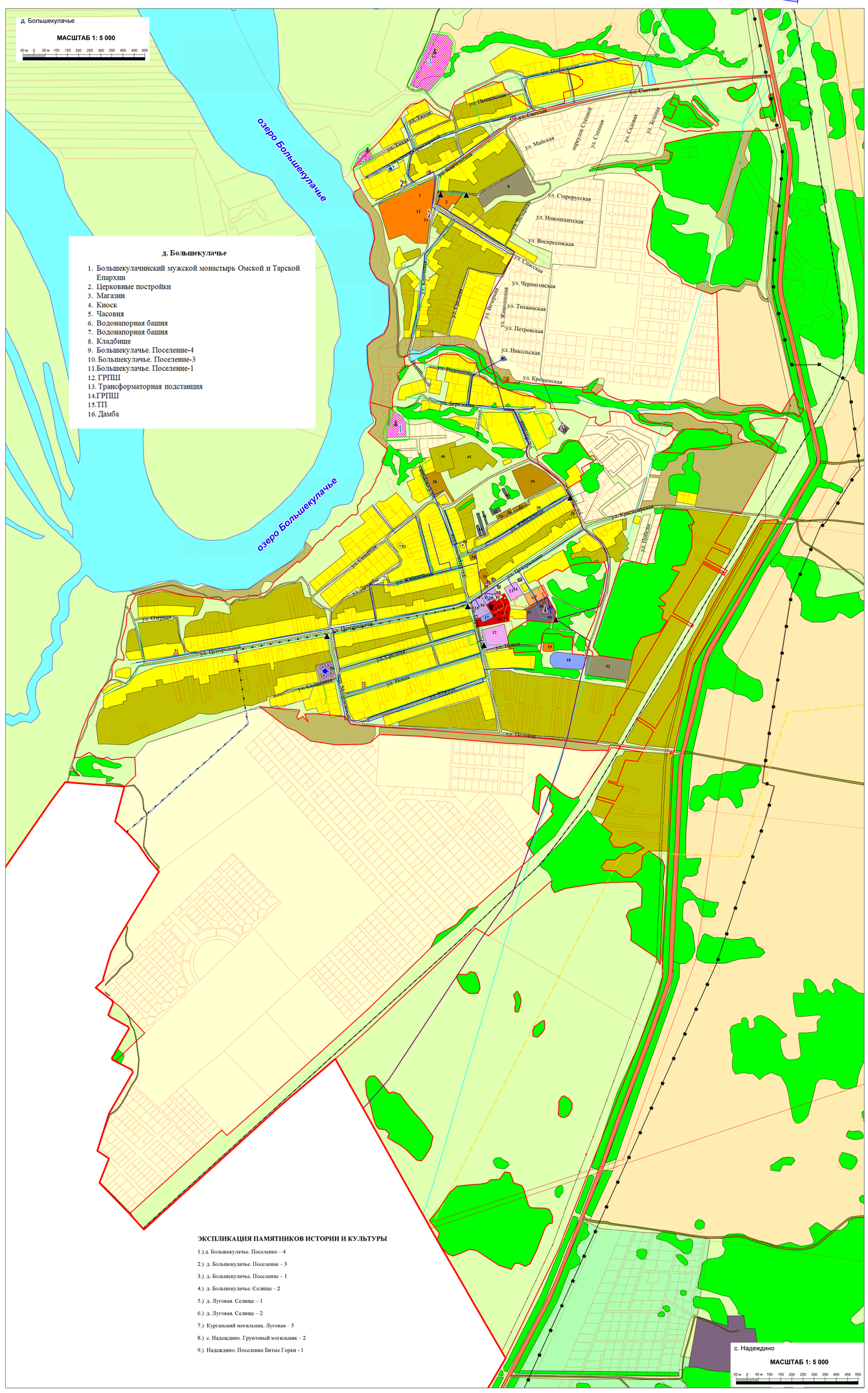

д. Большекулачье

1. Большекулачинский мужской монастырь Омской и Тарской Епархии
2. Церковные постройки
3. Магазин
4. Киоск
5. Часовня
6. Водонапорная башня
7. Водонапорная башня
8. Кладбище
9. Большекулачье. Поселение-4
10. Большекулачье. Поселение-3
11. Большекулачье. Поселение-1
12. ГРПШ
13. Трансформаторная подстанция
14. ГРПШ
15. ТП
16. Дамба

ЭКСПЛИКАЦИЯ ПАМЯТНИКОВ ИСТОРИИ И КУЛЬТУРЫ

1.) д. Большекулачье. Поселение – 4
2.) д. Большекулачье. Поселение – 3
3.) д. Большекулачье. Поселение – 1
4.) д. Большекулачье. Селище – 2
5.) д. Луговая. Селище – 1
6.) д. Луговая. Селище – 2
7.) Курганский могильник. Луговая – 5
8.) с. Надеждино. Грунтовый могильник – 2
9.) Надеждино. Поселение Битые Горки - 1

Экспликация существующих объектов с. Надеждино

1. Администрация Надеждинского сельского поселения Омского муниципального района Омской области
2. МБУ "Хозяйственное управление Администрации Надеждинского сельского поселения Омского муниципального района Омской области"
3. МУП "ЖКХ Надеждинского сельского поселения"
4. ООО "Тепловая компания"
5. Омскоблгаз, Надеждинский участок
6. Филиал сбербанка 6016/080
7. Филиал ФГУП "Почта России" Омский районный Почтамт
8. ГЦТ - Надеждинский Филиал АТС
9. Стоматологический кабинет ИП Панова И.Г.
10. Первичная организация Совета ветеранов
11. Центр досуга детей с ограниченными возможностями
12. БОУ "Надеждинская СОШ"
13. БМДОУ "Надеждинский детский сад"
14. МУ Надеждинский ФАП
15. СДК "Надеждинский"
16. Библиотека
17. Хоккейная коробка
18. Стадион
19. Храм
20. Сооружение-обелиск «Погибшим воинам ВОВ 1941-1945г.»
21. Магазин ИП Васильева
22. Мультимаксы ИП Рыбина Т.И.
23. Магазин ИП Тонони
24. Магазин ИП Селиванова
25. Магазин ИП Оконин
26. Кафе ИП Оконин
27. Магазин ИП Жжба
28. Магазин ИП Журба А.И.
29. Магазин ИП Косенко А.В.
30. Магазин ИП Мочачи А.М.
31. Торговый павильон ИП Бабич А.
32. Торговый павильон ИП Конницова Ж.Б.
33. Производство мебели ИП Оконин
34. Производство плитки ИП Балдуа
35. Производство мебели ИП Вачаванова
36. Гараж
37. Производство мебели ИП Писхаев С.А
38. Производство мясных полуфабрикатов ИП Калугина В.В.
39. ООО «Добротные деревянные дома»
41. Ангар
42. Склад
43. Склад
44. Фермерские склады
45. ООО «Титан»
46. Теплицы ИП Умаралиев М.М.
50. Котельная
51. Трансформаторная подстанция
52. Кладбище
53. Скважина
54. Скважина
55. Скважина
56. Водоканосная станция
57. Канализационная емкость
58. Канализационная емкость

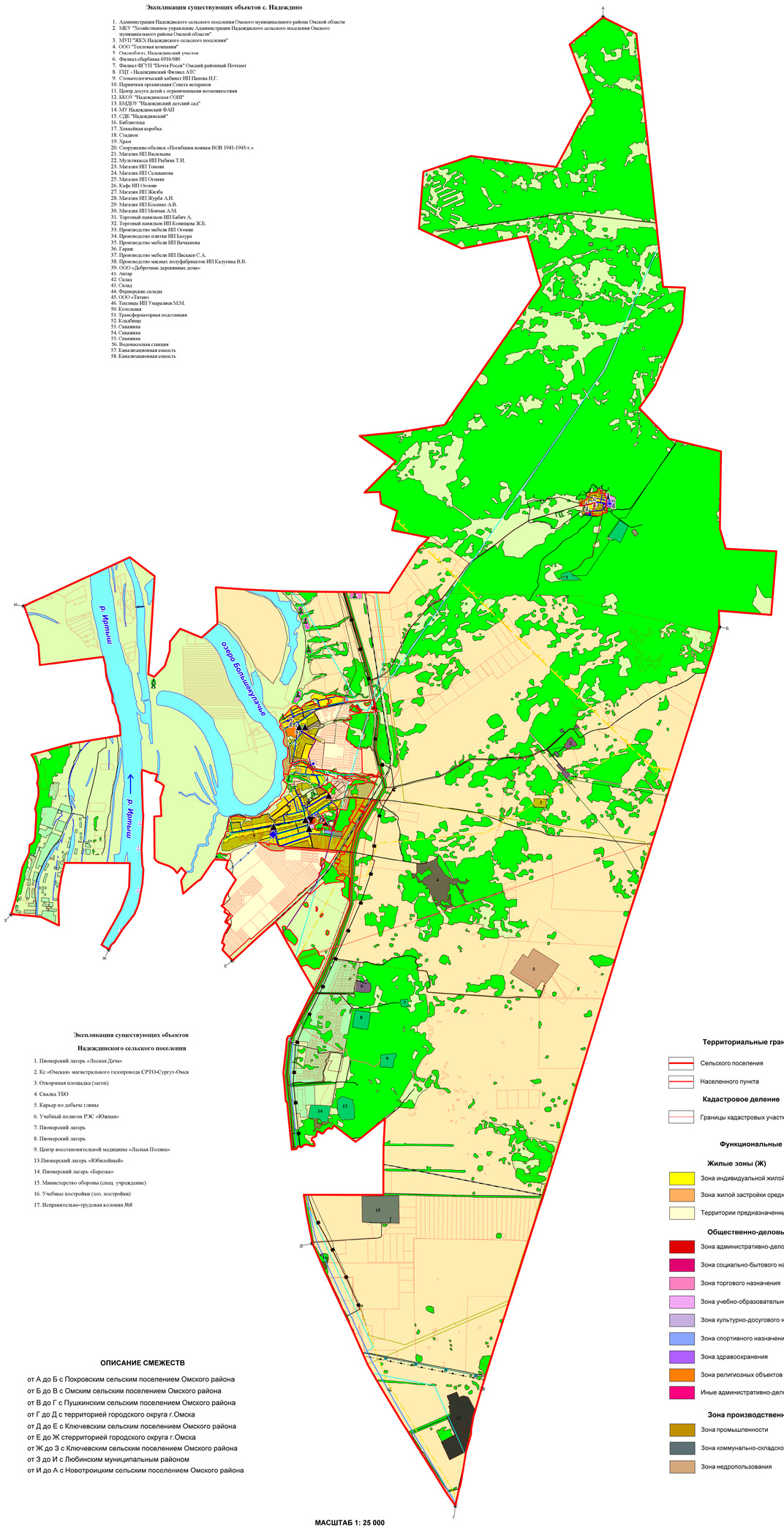

Экспликация существующих объектов Надеждинского сельского поселения

1. Пионерский лагерь «Лесная Дача»
2. Кс «Омская» магистрального газопровода СРТО-Сургут-Омск
3. Откормная площадка (загон)
4. Свалка ТБО
5. Карьер по добыче глины
6. Учебный полигон РЭС «Южная»
7. Пионерский лагерь
8. Пионерский лагерь
9. Центр восстановительной медицины «Лесная Поляна»
13. Пионерский лагерь «Юбилейный»
14. Пионерский лагерь «Березка»
15. Министерство обороны (спец. учреждение)
16. Учебные постройки (хоз. постройки)
17. Исправительно-трудовая колония №8

ОПИСАНИЕ СМЕЖЕСТВ

от А до Б с Покровским сельским поселением Омского района
от Б до В с Омским сельским поселением Омского района
от В до Г с Пушкинским сельским поселением Омского района
от Г до Д с территорией городского округа г.Омска
от Д до Е с Ключевским сельским поселением Омского района
от Е до Ж стерриторией городского округа г.Омска
от Ж до З с Ключевским сельским поселением Омского района
от З до И с Любинским муниципальным районом
от И до А с Новотроицким сельским поселением Омского района

УСЛОВНЫЕ ОБОЗНАЧЕНИЯ

Территориальные границы
- Сельского поселения
- Населенного пункта

Кадастровое деление
- Границы кадастровых участков

Функциональные зоны

Жилые зоны (Ж)
- Зона индивидуальной жилой застройки постоянного проживания
- Зона жилой застройки средней этажности
- Территории предназначенные для индивидуальной жилой застройки

Общественно-деловые зоны (О)
- Зона административно-делового назначения
- Зона социально-бытового назначения
- Зона торгового назначения
- Зона учебно-образовательного назначения
- Зона культурно-досугового назначения
- Зона спортивного назначения
- Зона здравоохранения
- Зона религиозных объектов
- Иные административно-деловые зоны

Зона производственного использования (П)
- Зона промышленности
- Зона коммунально-складского назначения
- Зона недропользования

Зона инженерной и транспортной инфраструктуры (И-Т)

Зона инженерной инфраструктуры (И)
- Зона энергообеспечения
- Зона водоснабжения и очистки стоков
- Зона связи

Зона транспортной инфраструктуры (Т)

Зона городского (поселкового) транспорта
- Зона транспортных сооружений
- Зона улично-дорожной сети

Зона сельскохозяйственного использования (Сх)
- Огороды
- Пашня, залеж
- Сенокосы, пастбища, луговая растительность
- Территории дачных, садоводческих и огороднических объединений
- Объекты сельскохозяйственного назначения
- Иные зоны сельскохозяйственного назначения

Зоны рекреационного назначения (Р)
- Зона мест общего пользования
- Иные рекреационные зоны

Зона специального назначения (Сп)
- Зона ритуального назначения
- Зона складирования и захоронения отходов

Зона военных объектов и режимных территорий
- Зона оборонного значения
- Зона режимных территорий
- Иные зоны военных объектов и режимных территорий

Леса
- Леса, кустарники

Поверхностные водные объекты
- Водоем

Особо охраняемые природные территории
- Памятник археологии

Объекты культурного наследия
- Памятники археологии, истории
- Экспликация объектов культурного наследия

Объекты транспортной инфраструктуры
- Автомобильные дороги регионального (межмуниципального) значения
- Автомобильные дороги местного значения
- Железная дорога
- Плотина
- Пристань

Объекты инженерной инфраструктуры:

- федерального значения

сущ.
- Магистральный газопровод (высокого давления)
- Нефтепровод
- Нефтепродуктопровод

- регионального значения
- Магистральный газопровод (высокого давления)
- Линии электропередачи (220 кВ)
- Линии электропередачи (110 кВ)
- Газопровод межпоселковый (высокого давления)
- Газопровод межпоселковый (среднего давления)
- Хозяйственно-питьевой водопровод (межпоселковый)

- местного значения
- Сети газоснабжения
- Сети водоснабжения
- Сети канализации
- Сети теплоснабжения
- Линии электропередачи (35 кВ)
- Линии электропередачи (10 кВ)
- Линии связи
- АТС
- Водонапорная башня
- Скважины
- Водонасосная станция
- ГРП
- Котельные
- Выгребы
- Трансформаторные подстанции