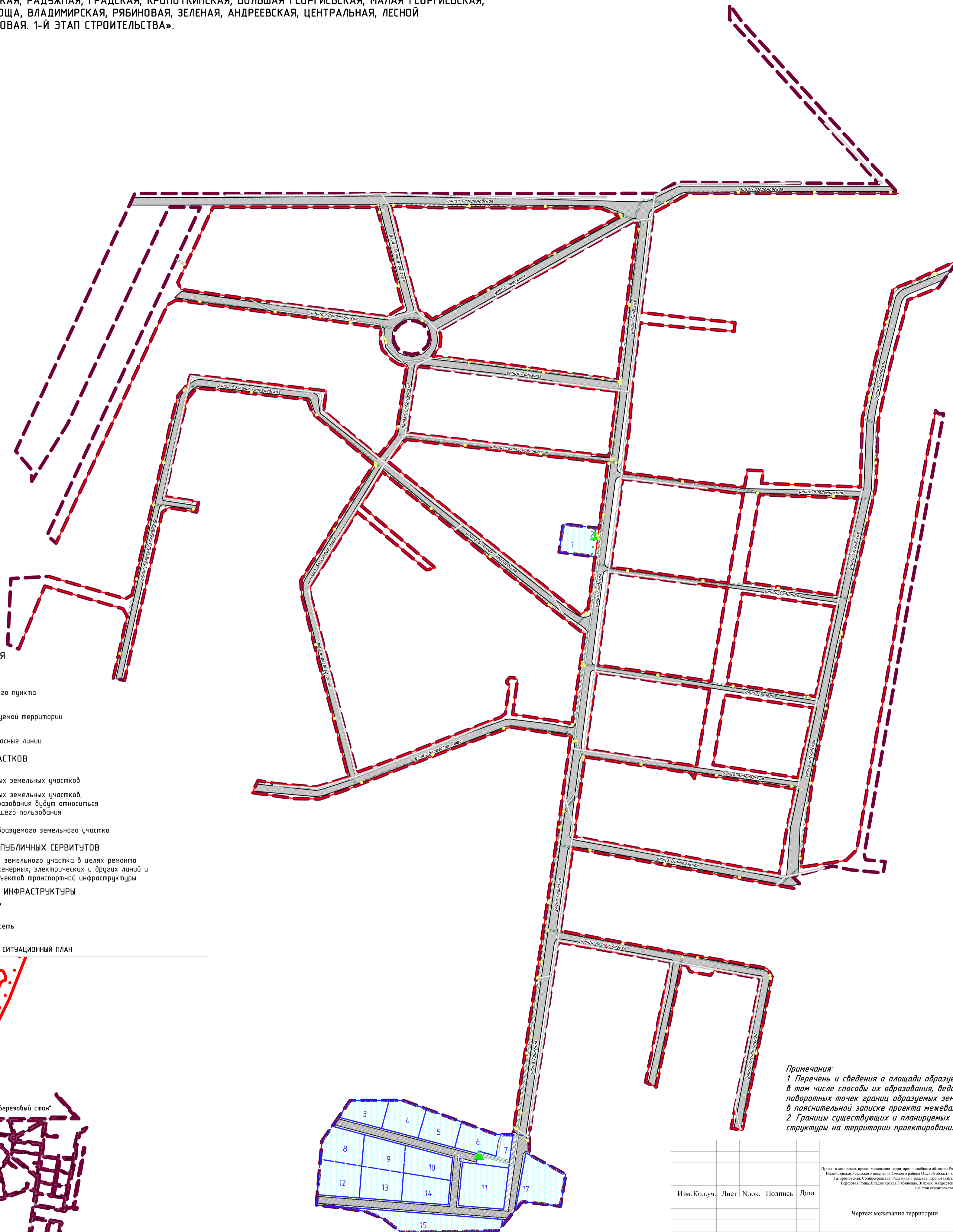


ЧЕРТЕЖ МЕЖЕВАНИЯ ТЕРРИТОРИИ ЛИНЕЙНОГО ОБЪЕКТА «РАСПРЕДЕЛИТЕЛЬНЫЙ ГАЗОПРОВОД В ДНП «БЕРЕЗОВЫЙ СТАН» НАДЕЖДИНСКОГО СЕЛЬСКОГО ПОСЕЛЕНИЯ ОМСКОГО РАЙОНА ОМСКОЙ ОБЛАСТИ К ГАРАЖУ И ЖИЛОЙ ДАЧНОЙ ЗАСТРОЙКИ В ГРАНИЦАХ УЛИЦ: ГАЗПРОМОВСКАЯ, СОЛНЦЕГРАДСКАЯ, РАДУЖНАЯ, ГРАДСКАЯ, КРОПОТКИНСКАЯ, БОЛЬШАЯ ГЕОРГИЕВСКАЯ, МАЛАЯ ГЕОРГИЕВСКАЯ, БЕРЕЗОВАЯ РОЩА, ВЛАДИМИРСКАЯ, РЯБИНОВАЯ, ЗЕЛЕНАЯ, АНДРЕЕВСКАЯ, ЦЕНТРАЛЬНАЯ, ЛЕСНОЙ ПРОЕЗД, СОСНОВАЯ. 1-Й ЭТАП СТРОИТЕЛЬСТВА».

М 1:2 000



УСЛОВНЫЕ ОБОЗНАЧЕНИЯ

ГРАНИЦЫ

- Граница населенного пункта
- Граница проектируемой территории
- Проектируемые красные линии

ГРАНИЦЫ ЗЕМЕЛЬНЫХ УЧАСТКОВ

- Границы образуемых земельных участков
- Границы образуемых земельных участков, которые после образования будут относиться к территориям общего пользования
- Условный номер образуемого земельного участка

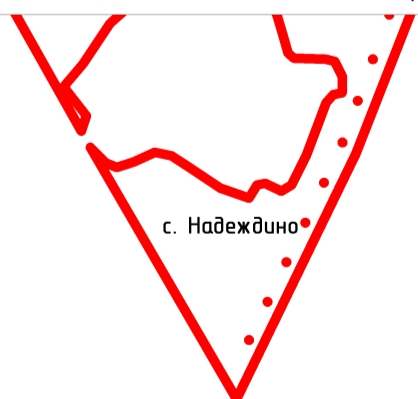
ГРАНИЦЫ ЗОН ДЕЙСТВИЯ ПУБЛИЧНЫХ СЕРВИТУТОВ

- Для использования земельного участка в целях ремонта коммунальных, инженерных, электрических и других линий и сетей, а также объектов транспортной инфраструктуры

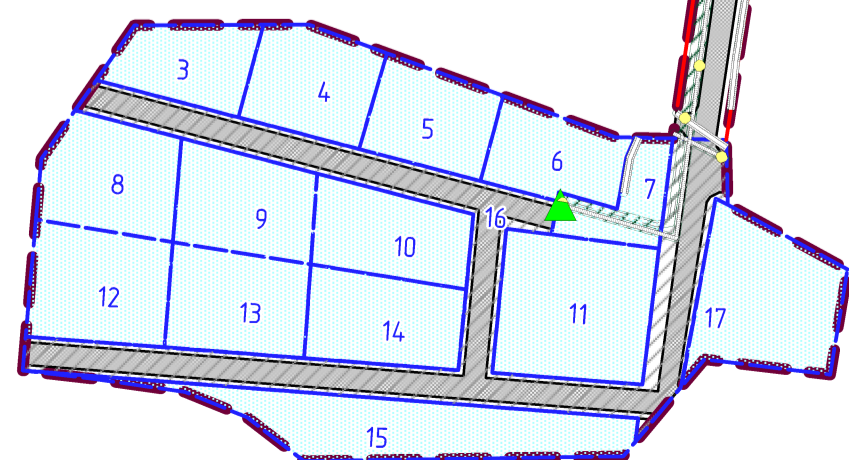
ОБЪЕКТЫ ТРАНСПОРТНОЙ ИНФРАСТРУКТУРЫ АВТОМОБИЛЬНОГО ТРАНСПОРТА

- Улично-дорожная сеть

СИТУАЦИОННЫЙ ПЛАН



ДНП "Березовый стан"



Примечания:
 1. Перечень и сведения о площади образуемых земельных участков, в том числе способы их образования, ведомость координат поворотных точек границ образуемых земельных участков приведены в пояснительной записке проекта межевания территории.
 2. Границы существующих и планируемых элементов планировочной структуры на территории проектирования не установлены.

Изм.	Кол.уч.	Лист	Ндок.	Подпись	Дата	Проект планировки, проект межевания территории линейного объекта «Распределительный газопровод в ДНП «Березовый стан» Надеждинского сельского поселения Омского района Омской области к гаражу и жилой дачной застройке в границах улиц: Газпромовская, Солнцеградская, Радужная, Градская, Кропоткинская, Большая Георгиевская, Малая Георгиевская, Березовая Роща, Владимирская, Рябиновая, Зеленая, Андреевская, Центральная, Лесной Проезд, Сосновая. 1-й этап строительства»	Стадия	Лист	Листов
							ПМ	1	2
Разработал Ген. директор Гончаров А.В.						Масштаб 1:2000	Общество с ограниченной ответственностью "Сибирский центр топографии и кадастра"		